

Подрядчик



ООО «ПК СТРОЙПРОЕКТНАДЗОР»

Заказчик



TATNEFT

ДОКУМЕНТАЦИЯ ПО ПЛАНИРОВКЕ ТЕРРИТОРИИ

по объекту: «Обустройство Ромашкинского нефтяного месторождения.
НГДУ «Альметьевнефть». 2023 год»

**ПРОЕКТ ПЛАНИРОВКИ ТЕРРИТОРИИ
ОСНОВНАЯ ЧАСТЬ**

Раздел 1: Проект планировки территории. Графическая часть

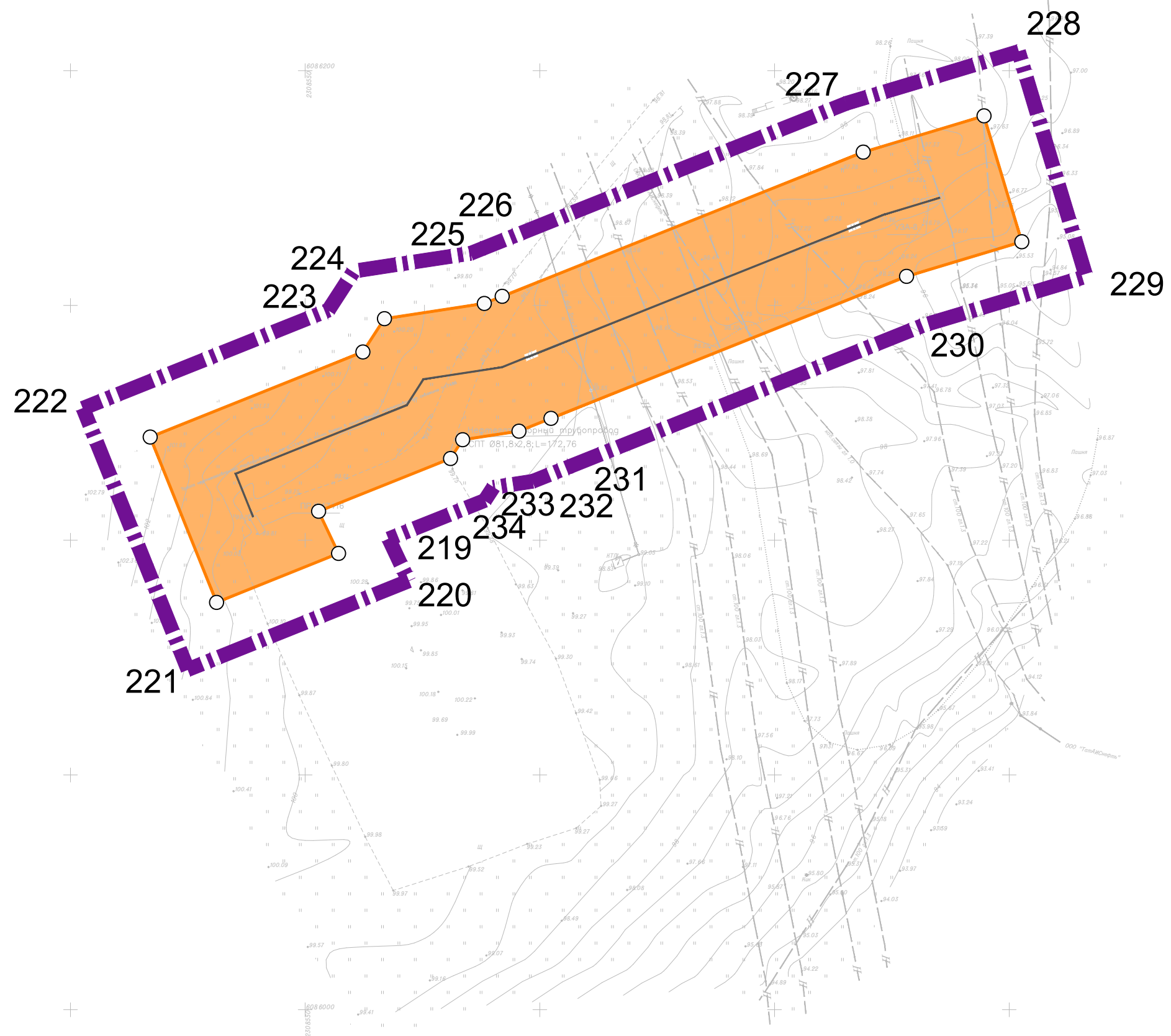
13768-ППТ-ОЧ-Р1

Изм.	№	Подп.	Дата

Пояснительная записка об отсутствии чертежа красных линий

В разрабатываемом проекте для объекта «Обустройство Ромашкинского нефтяного месторождения. НГДУ «Альметьевнефть». 2023 год» подготовка Чертежа красных линий не требуется в связи с отсутствием существующих красных линий. Основание – пункты 11, 12 статьи 1 Градостроительного кодекса Российской Федерации, проектируемый объект не является территорией общего пользования. В рамках разработки документации по планировке территории также не предусмотрено установление красных линий.

					13768-ПШТ-ОЧ-Р1	Лист
Изм.	Лист	№ докум.	Подпись	Дата		3



УСЛОВНЫЕ ОБОЗНАЧЕНИЯ



Граница территории, в отношении которой осуществляется подготовка проекта планировки



Границы зон планируемого размещения линейных объектов, границы планируемых элементов планировочной структуры



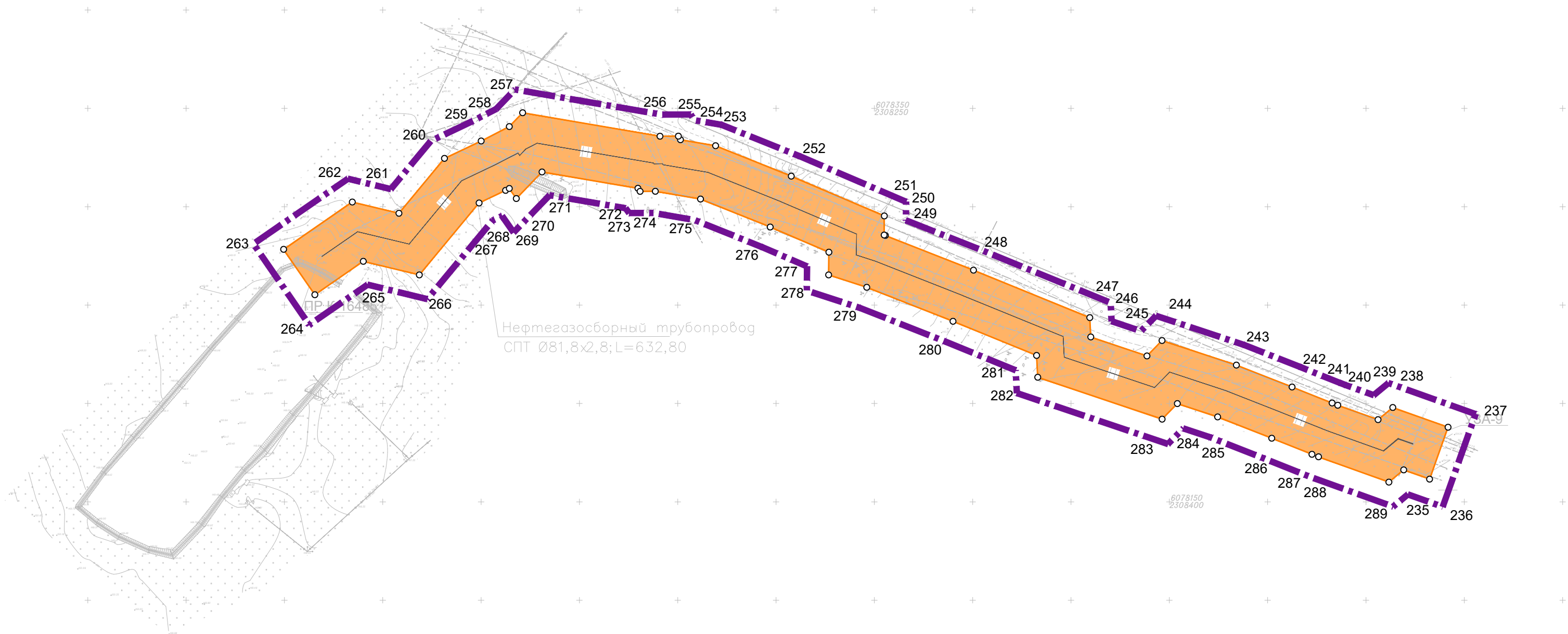
Проектируемый нефтепровод



Характерная точка границы зоны планируемого размещения объекта

Система координат : МСК-16 (зона 2)

							13768-ППТ-04-ГЧ			
							Обустройство Ромашкинского нефтяного месторождения. НГДУ «Альметьевнефть». 2023 год			
Изм.	Кол.уч.	Лист	№ док.	Подп.	Дата	Проект планировки территории Основная часть		Стадия	Лист	Листов
Разраб.	Ямашев Р.				12.24			ППТ	1	13
Проверил	Ямашев Д.					Чертеж границ зон планируемого размещения линейных объектов Масштаб 1:1000		ООО "ПК Стройпроектнадзор"		
Н. контр.										
							Копировал		Формат А2	



УСЛОВНЫЕ ОБОЗНАЧЕНИЯ



Граница территории, в отношении которой осуществляется подготовка проекта планировки



Границы зон планируемого размещения линейных объектов, границы планируемых элементов планировочной структуры



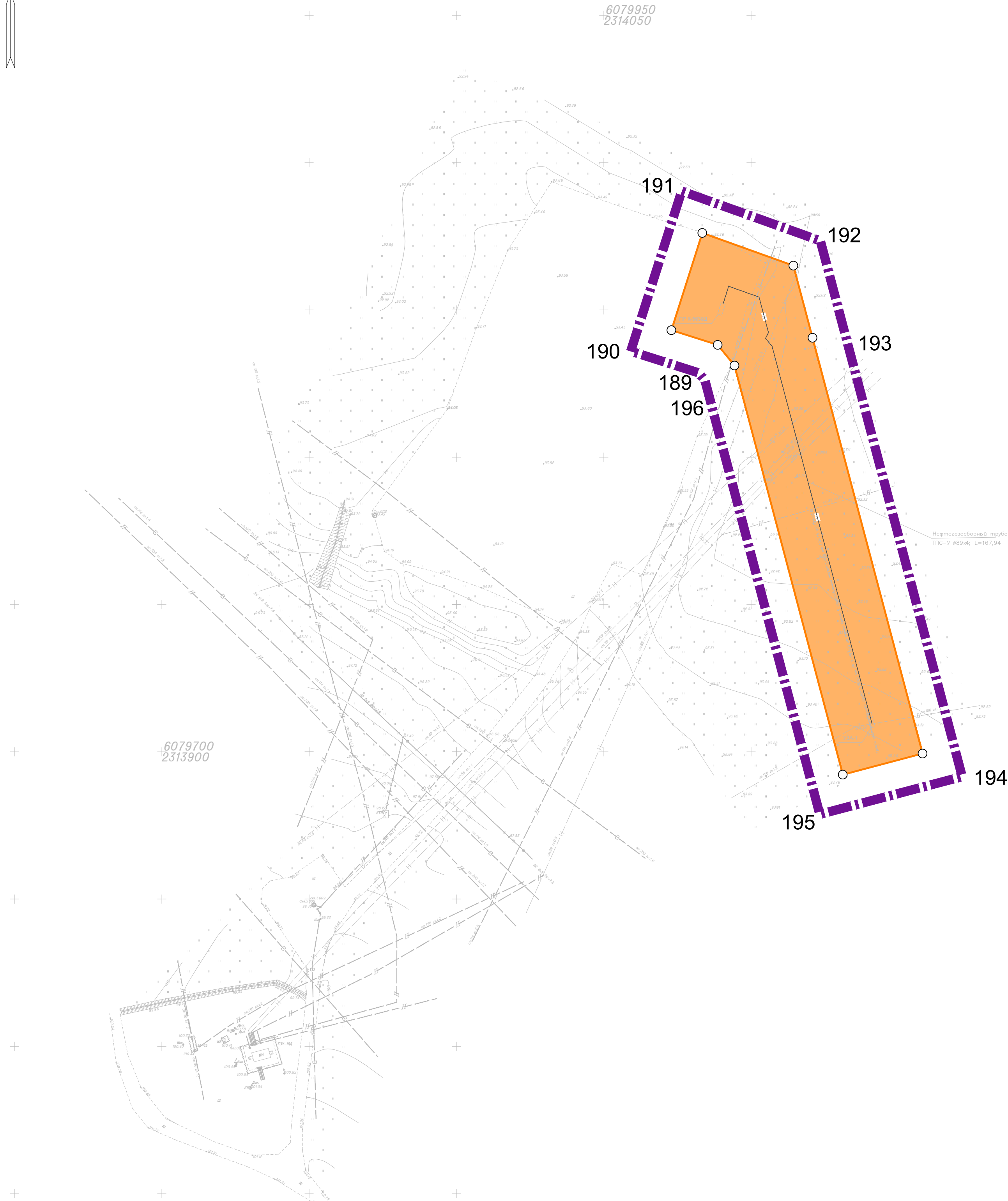
Проектируемый нефтепровод



Характерная точка границы зоны планируемого размещения объекта

Система координат : МСК-16 (зона 2)

							13768-ППТ-04-ГЧ			
							Обустройство Ромашкинского нефтяного месторождения. НГДУ «Альметьевнефть». 2023 год			
Изм.	Кол.уч.	Лист	№ док.	Подп.	Дата	Проект планировки территории Основная часть		Стадия	Лист	Листов
Разраб.	Ямашев Р.			Р.Я.	12.24			ППТ	2	13
Проверил	Ямашев Д.			Д.Я.	12.24	Чертеж границ зон планируемого размещения линейных объектов Масштаб 1:2000		ООО "ПК Стройпроектнадзор"		
Н. контр.										
							Копировал		Формат А2	



УСЛОВНЫЕ ОБОЗНАЧЕНИЯ



Граница территории, в отношении которой осуществляется подготовка проекта планировки



Границы зон планируемого размещения линейных объектов, границы планируемых элементов планировочной структуры





Проектируемый нефтепровод

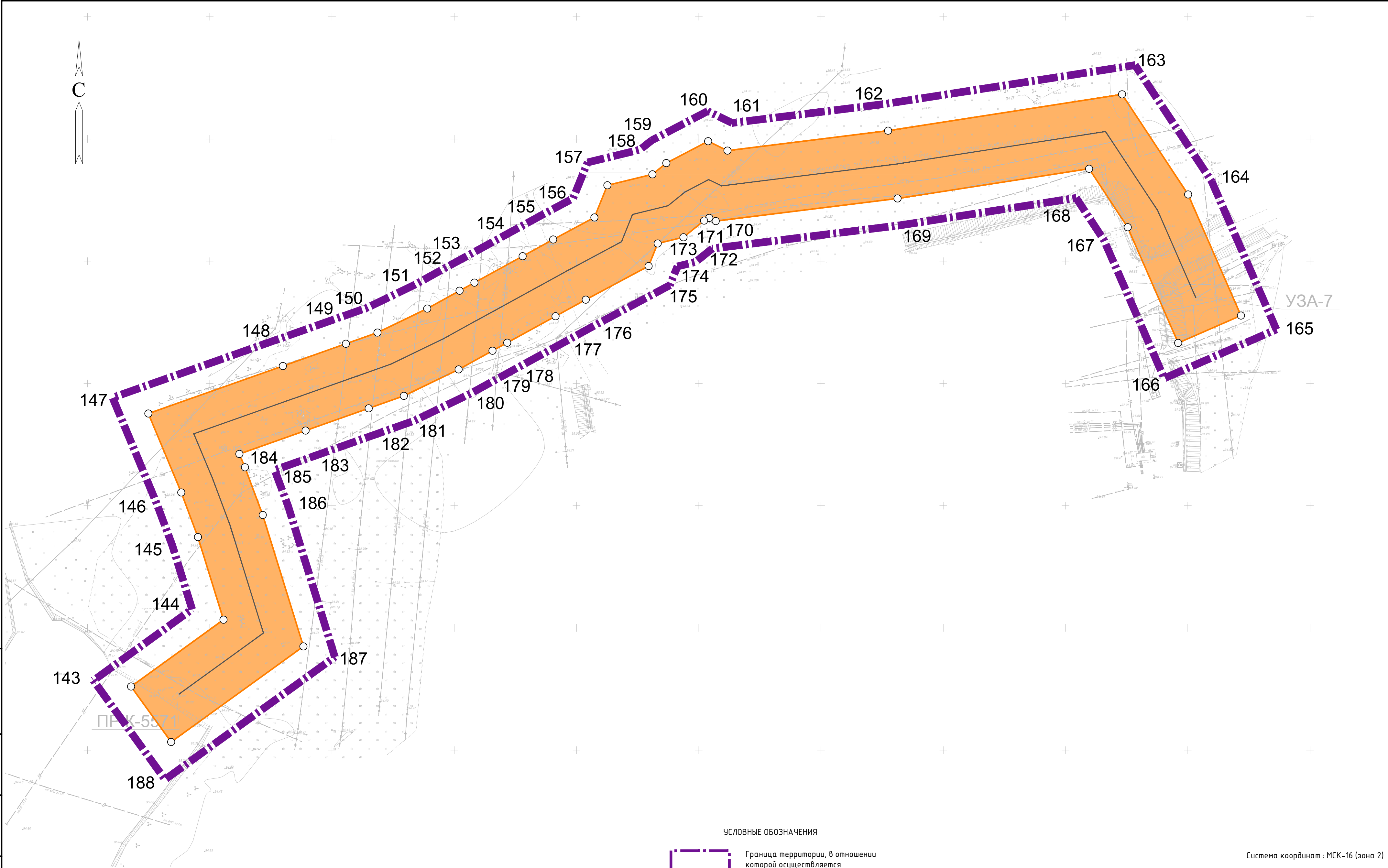


Характерная точка границы зоны планируемого размещения объекта



Система координат : МСК-16 (зона 2)

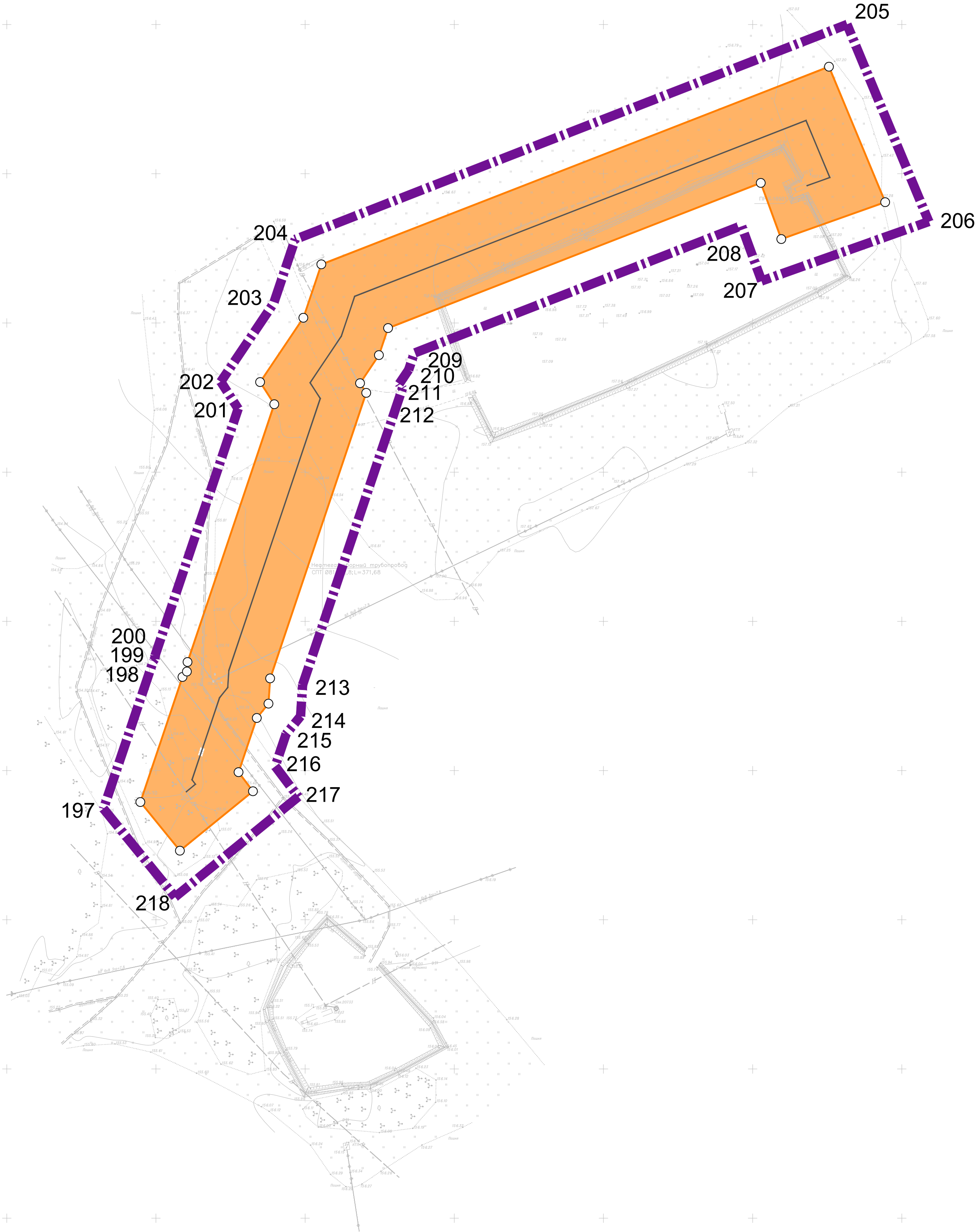
						13768-ППТ-04-ГЧ			
						Обустройство Ромашкинского нефтяного месторождения. НГДУ «Альметьевнефть». 2023 год			
Изм.	Кол.уч.	Лист	№ док.	Подп.	Дата	Проект планировки территории Основная часть	Стадия	Лист	Листов
Разраб.		Ямашев Р.			12.24		ППТ	3	13
Проверил		Ямашев Д.			12.24	Чертеж границ зон планируемого размещения линейных объектов Масштаб 1:1000	ООО "ПК Стройпроектнадзор"		
Н. контр.									
Копировал						Формат А2			

Инв. № подл.	Подпись и дата	Васм. инв. №	Инв. № дубл.	Подп. и дата



- УСЛОВНЫЕ ОБОЗНАЧЕНИЯ
- Граница территории, в отношении которой осуществляется подготовка проекта планировки
 - Границы зон планируемого размещения линейных объектов, границы планируемых элементов планировочной структуры
 - Проектируемый нефтепровод
 - Характерная точка границы зоны планируемого размещения объекта

						13768-ППТ-04-ГЧ			
						Обустройство Ромашкинского нефтяного месторождения. НГДУ «Альметьевнефть». 2023 год			
Изм.	Кол.уч.	Лист	№ док.	Подп.	Дата	Проект планировки территории Основная часть	Стадия	Лист	Листов
Разраб.		Ямашев Р.			12.24		ППТ	4	13
Проверил		Ямашев Д.			12.24				
						Чертеж границ зон планируемого размещения линейных объектов Масштаб 1:1000	ООО "ПК Стройпроектнадзор"		
Н. контр.									



УСЛОВНЫЕ ОБОЗНАЧЕНИЯ



Граница территории, в отношении которой осуществляется подготовка проекта планировки



Границы зон планируемого размещения линейных объектов, границы планируемых элементов планировочной структуры



Проектируемый нефтепровод

○ 10

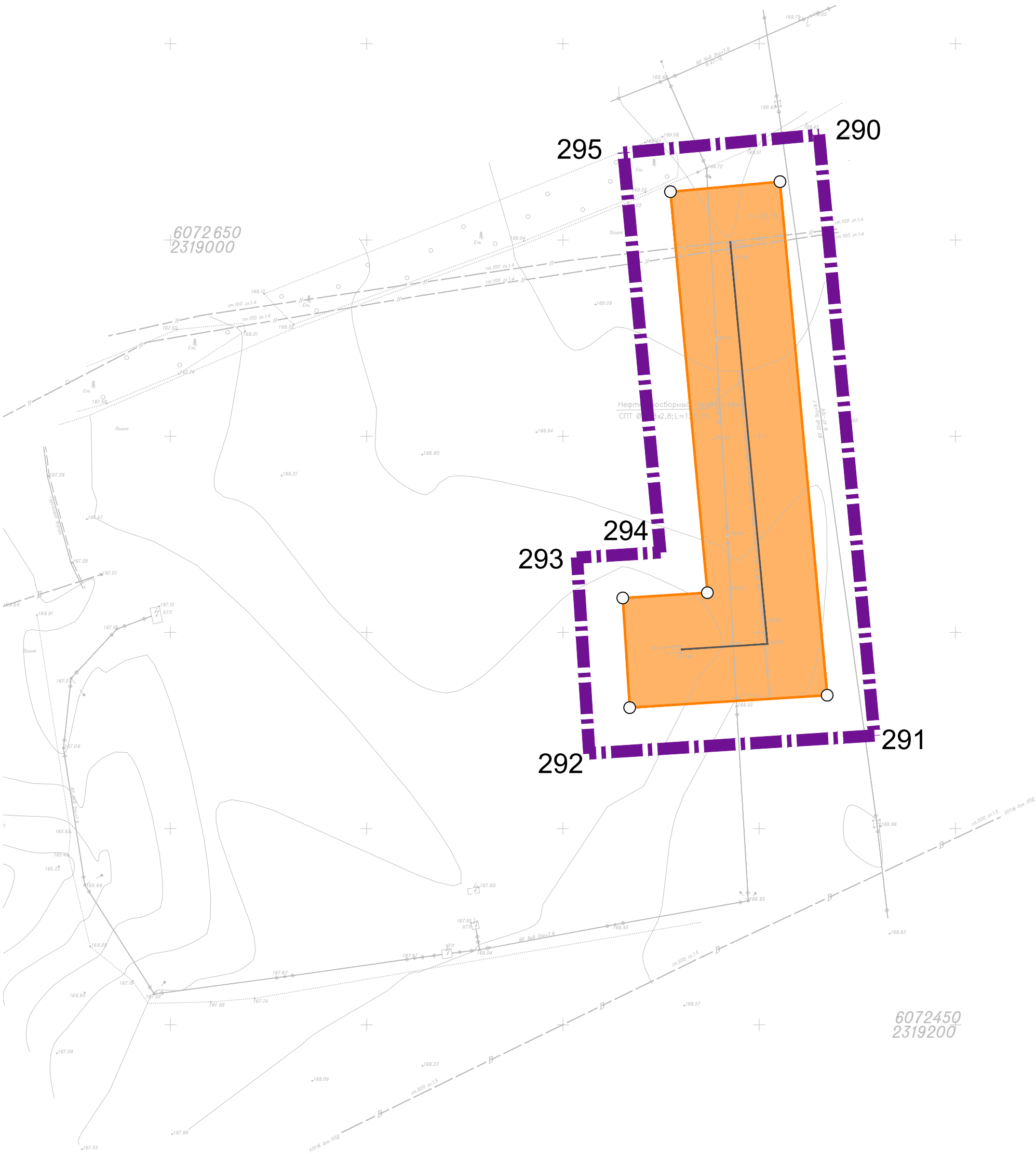
Характерная точка границы зоны планируемого размещения объекта

Система координат : МСК-16 (зона 2)

						13768-ППТ-04-ГЧ			
						Обустройство Ромашкинского нефтяного месторождения. НГДУ «Альметьевнефть». 2023 год			
Изм.	Кол. уч.	Лист	№ док.	Подп.	Дата	Проект планировки территории Основная часть	Стадия	Лист	Листов
Разраб.		Ямашев Р.			12.24		ППТ	5	13
Проверил		Ямашев Д.			12.24	Чертеж границ зон планируемого размещения линейных объектов Масштаб 1:1000	ООО «ПК Стройпроектнадзор»		
Н. контр.									

Копировал

Формат А2



УСЛОВНЫЕ ОБОЗНАЧЕНИЯ



Граница территории, в отношении которой осуществляется подготовка проекта планировки



Границы зон планируемого размещения линейных объектов, границы планируемых элементов планировочной структуры





Проектируемый нефтепровод

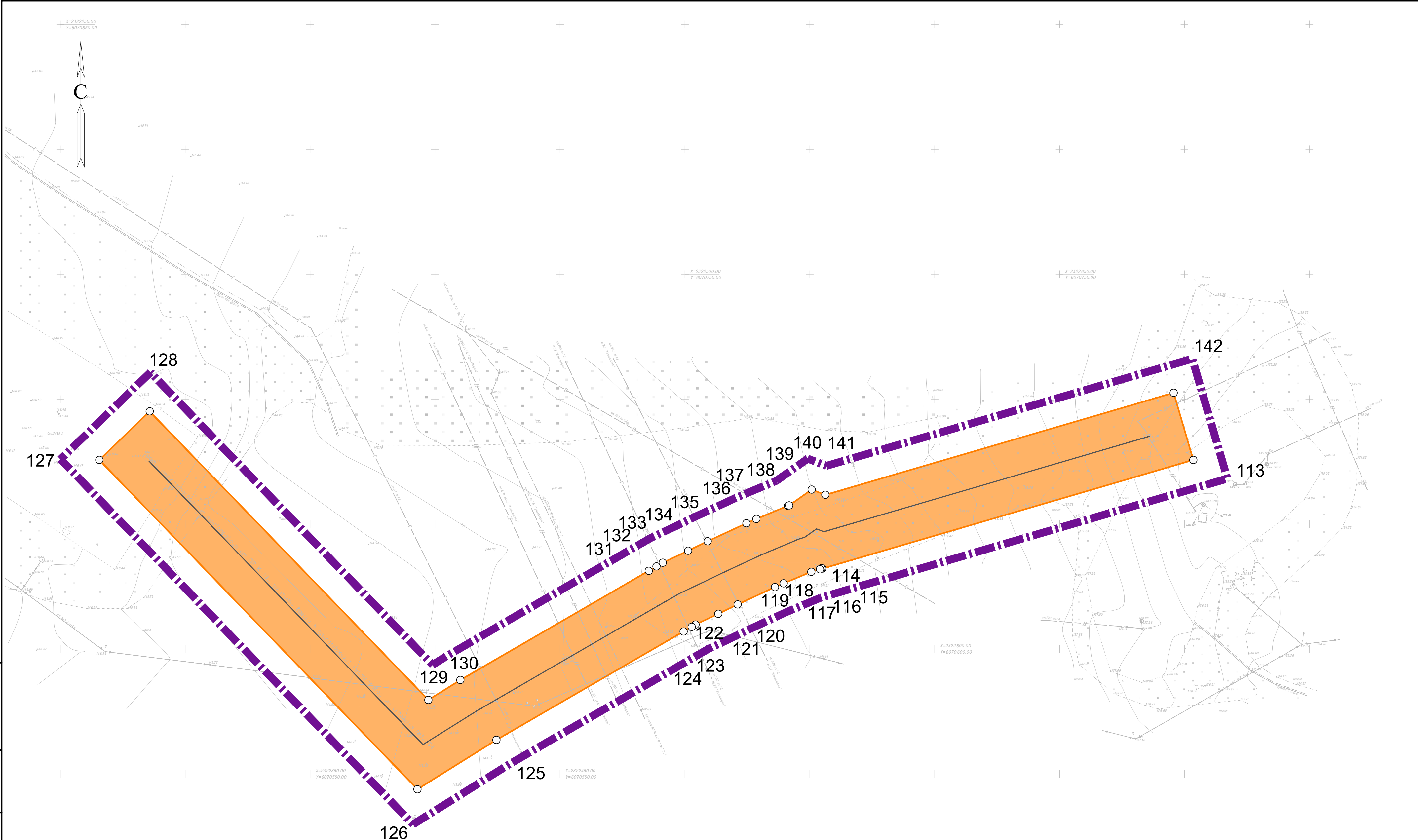


Характерная точка границы зоны планируемого размещения объекта





Система координат : МСК-16 (зона 2)

						13768-ППТ-04-ГЧ			
						Обустройство Ромашкинского нефтяного месторождения. НГДУ «Альметьевнефть». 2023 год			
Изм.	Кол.уч.	Лист	№ док.	Подп.	Дата	Проект планировки территории Основная часть	Стадия	Лист	Листов
Разраб.		Ямашев Р.			12.24		ППТ	6	13
Проверил		Ямашев Д.			12.24	Чертеж границ зон планируемого размещения линейных объектов Масштаб 1:1000	ООО "ПК Стройпроектнадзор"		
Н. контр.									



Инв. № подл.	Подпись и дата	Взам. инв. №	Инв. № дубл.	Подп. и дата

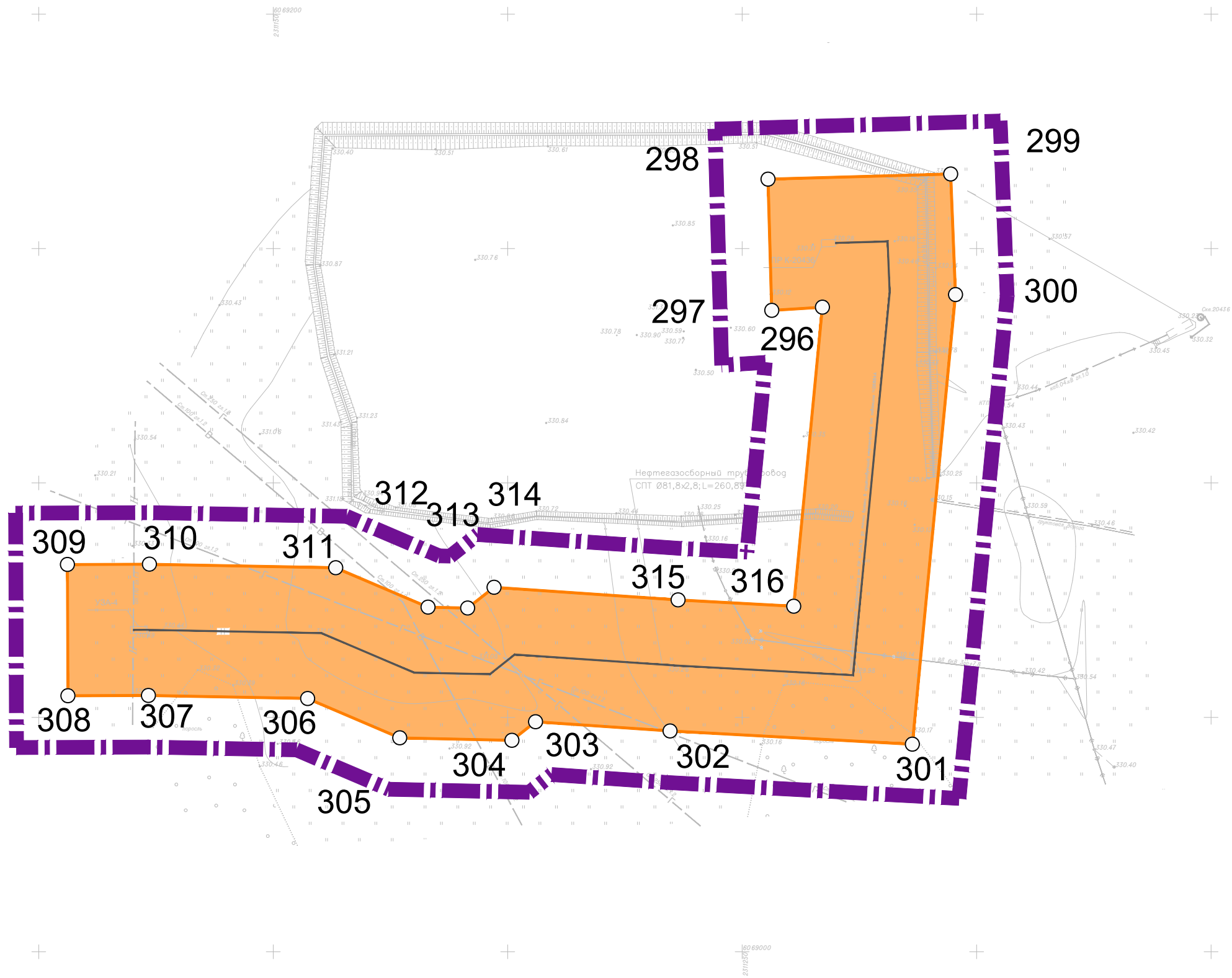


УСЛОВНЫЕ ОБОЗНАЧЕНИЯ

-  Граница территории, в отношении которой осуществляется подготовка проекта планировки
-  Границы зон планируемого размещения линейных объектов, границы планируемых элементов планировочной структуры
-  Проектируемый нефтепровод
-  Характерная точка границы зоны планируемого размещения объекта

Система координат : МСК-16 (зона 2)

						13768-ППТ-04-ГЧ			
						Обустройство Ромашкинского нефтяного месторождения. НГДУ «Альметьевнефть». 2023 год			
Изм.	Кол.уч.	Лист	№ док.	Подп.	Дата	Проект планировки территории Основная часть	Стадия	Лист	Листов
Разраб.		Ямашев Р.			12.24		ППТ	7	13
Проверил		Ямашев Д.			12.24	Чертеж границ зон планируемого размещения линейных объектов Масштаб 1:1000	ООО "ПК Стройпроектнадзор"		
Н. контр.									



УСЛОВНЫЕ ОБОЗНАЧЕНИЯ



Граница территории, в отношении которой осуществляется подготовка проекта планировки



Границы зон планируемого размещения линейных объектов, границы планируемых элементов планировочной структуры





Проектируемый нефтепровод



Характерная точка границы зоны планируемого размещения объекта

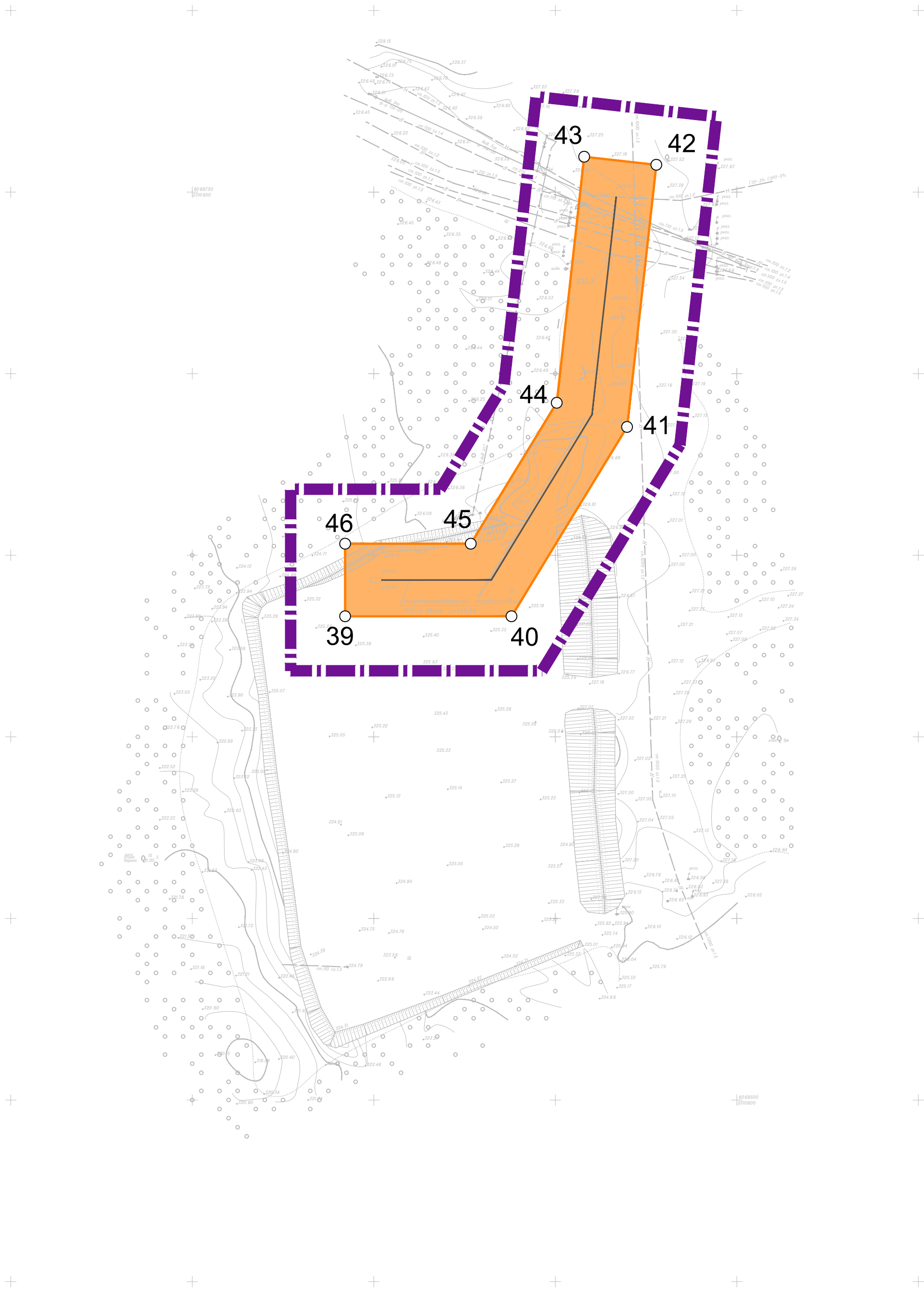
Система координат : МСК-16 (зона 2)

						13768-ППТ-04-ГЧ			
						Обустройство Ромашкинского нефтяного месторождения. НГДУ «Альметьевнефть». 2023 год			
Изм.	Кол.уч.	Лист	№ док.	Подп.	Дата	Проект планировки территории Основная часть	Стадия	Лист	Листов
Разраб.		Ямашев Р.			12.24		ППТ	8	13
Проверил		Ямашев Д.			12.24	Чертеж границ зон планируемого размещения линейных объектов Масштаб 1:1000	ООО "ПК Стройпроектнадзор"		
Н. контр.									

Копировал

Формат А2

Инв. № подл.	Подпись и дата	Взам. инв. №	Инв. № дубл.	Подп. и дата



УСЛОВНЫЕ ОБОЗНАЧЕНИЯ



Граница территории, в отношении которой осуществляется подготовка проекта планировки



Границы зон планируемого размещения линейных объектов, границы планируемых элементов планировочной структуры





Проектируемый нефтепровод



Характерная точка границы зоны планируемого размещения объекта

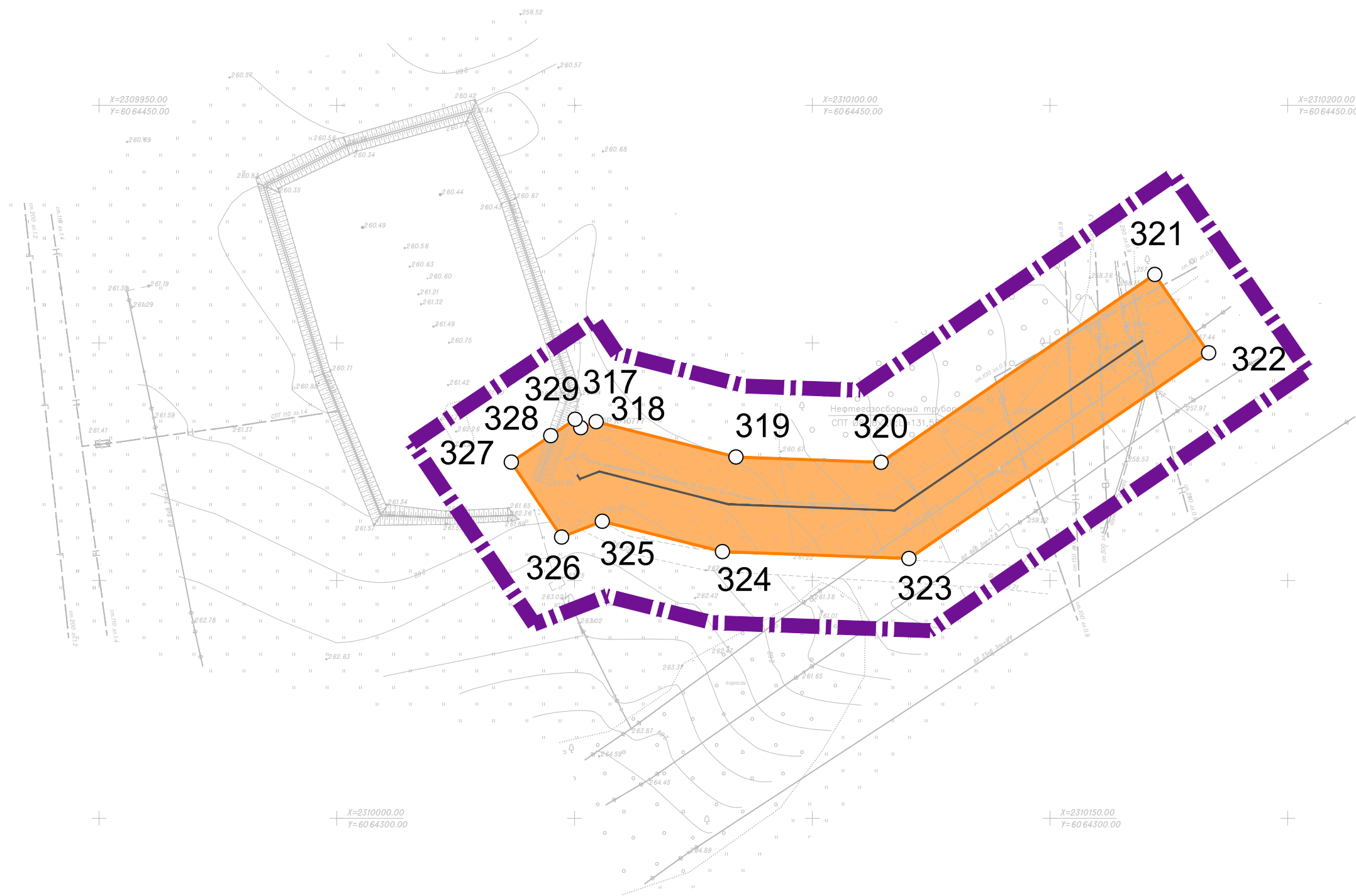
Система координат : МСК-16 (зона 2)

						13768-ППТ-04-ГЧ			
						Обустройство Ромашкинского нефтяного месторождения. НГДУ «Альметьевнефть». 2023 год			
Изм.	Кол.уч.	Лист	№ док.	Подп.	Дата	Проект планировки территории Основная часть	Стадия	Лист	Листов
Разраб.		Ямашев Р.			12.24		ППТ	9	13
Проверил		Ямашев Д.			12.24	Чертеж границ зон планируемого размещения линейных объектов Масштаб 1:1000	ООО "ПК Стройпроектнадзор"		
Н. контр.									



- УСЛОВНЫЕ ОБОЗНАЧЕНИЯ
- Граница территории, в отношении которой осуществляется подготовка проекта планировки
 - Границы зон планируемого размещения линейных объектов, границы планируемых элементов планировочной структуры
 - Проектируемый нефтепровод
 - Характерная точка границы зоны планируемого размещения объекта

						Система координат - МСК-16 (зона 2)			
						13768-ППТ-04-ГЧ			
						Обустройство Ромашкинского нефтяного месторождения. НГДУ «Альметьевнефть». 2023 год			
Изм.	Кол. изм.	Лист	№ док.	Подп.	Дата	Проект планировки территории Основная часть	Стадия	Лист	Листов
Разраб.		Ямашев Р.			12.24		ППТ	10	13
Проверил		Ямашев Д.			12.24				
						Чертеж границ зон планируемого размещения линейных объектов Масштаб 1:1000	ООО "ПК Стройпроектназор"		
Н. контр.									
						Копировал			
						Формат А1			



УСЛОВНЫЕ ОБОЗНАЧЕНИЯ



Граница территории, в отношении которой осуществляется подготовка проекта планировки



Границы зон планируемого размещения линейных объектов, границы планируемых элементов планировочной структуры





Проектируемый нефтепровод



Характерная точка границы зоны планируемого размещения объекта

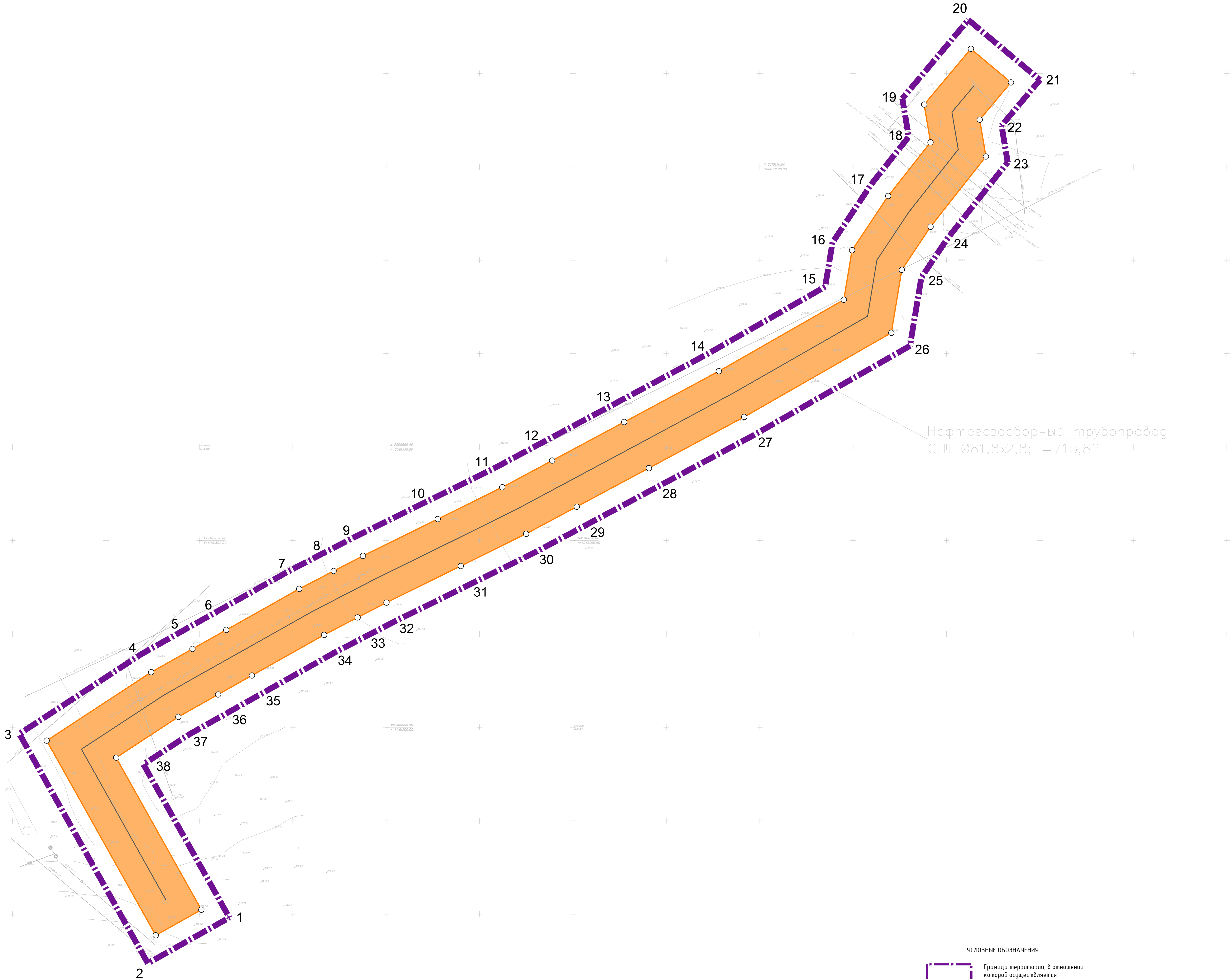
Система координат : МСК-16 (зона 2)

						13768-ППТ-04-ГЧ			
						Обустройство Ромашкинского нефтяного месторождения. НГДУ «Альметьевнефть». 2023 год			
Изм.	Кол.уч.	Лист	№ док.	Подп.	Дата	Проект планировки территории Основная часть	Стадия	Лист	Листов
Разраб.		Ямашев Р.			12.24		ППТ	11	13
Проверил		Ямашев Д.			12.24	Чертеж границ зон планируемого размещения линейных объектов Масштаб 1:1000	ООО «ПК Стройпроектнадзор»		
Н. контр.									



Копировал

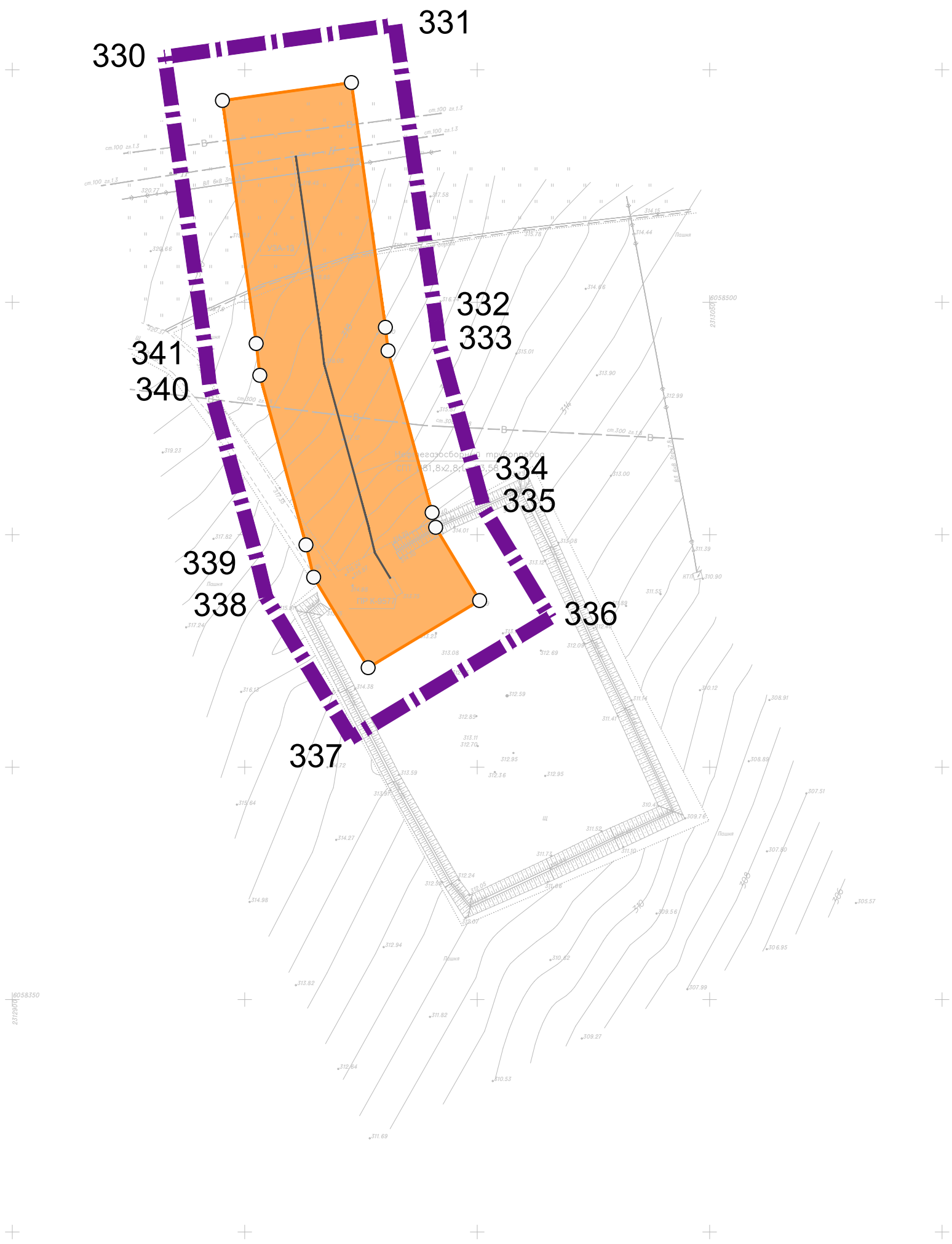
Формат А2

Инв. № подл.	Подпись и дата	Взам. инв. №	Инв. № дубл.	Подп. и дата



- УСЛОВНЫЕ ОБОЗНАЧЕНИЯ
- Граница территории, в отношении которой осуществляется подготовка проекта планировки
 - Границы зон планируемого размещения линейных объектов, границы планируемых элементов планировочной структуры
 - Проектируемый нефтепровод
 - Характерная точка границы зоны планируемого размещения объекта

						Система координат - МСК-16 (зона 2)			
						13768-ППТ-04-ГЧ			
						Обустройство Ромашкинского нефтяного месторождения. НГДУ «Альметьебнефть». 2023 год			
Изм.	Кол. ич.	Лист	№ док.	Подп.	Дата	Проект планировки территории Основная часть	Стадия	Лист	Листов
Разраб.		Ямашев Р.			12.24		ППТ	12	13
Проверил		Ямашев Д.			12.24				
						Чертеж границ зон планируемого размещения линейных объектов Масштаб 1:1000	ООО "ПК Стройпроектнадзор"		
Н. контр.									



УСЛОВНЫЕ ОБОЗНАЧЕНИЯ



Граница территории, в отношении которой осуществляется подготовка проекта планировки



Границы зон планируемого размещения линейных объектов, границы планируемых элементов планировочной структуры





Проектируемый нефтепровод



Характерная точка границы зоны планируемого размещения объекта

Система координат : МСК-16 (зона 2)

						13768-ППТ-04-ГЧ			
						Обустройство Ромашкинского нефтяного месторождения. НГДУ «Альметьевнефть». 2023 год			
Изм.	Кол.уч.	Лист	№ док.	Подп.	Дата	Проект планировки территории Основная часть	Стадия	Лист	Листов
Разраб.		Ямашев Р.			12.24		ППТ	13	13
Проверил		Ямашев Д.			12.24	Чертеж границ зон планируемого размещения линейных объектов Масштаб 1:1000	ООО "ПК Стройпроектнадзор"		
Н. контр.									

Инв. № подл.	Подпись и дата	Взам. инв. №	Инв. № дубл.	Подп. и дата